

PROVINCIA DEL NEUQUÉN

INFORME - TEMPORADA ALTA INVERNAL

PERIODO VACACIONAL
Del 08 al 28 de Julio

AÑO 2013

1. OFERTA EN PLAZAS DE ESTABLECIMIENTOS HABILITADOS

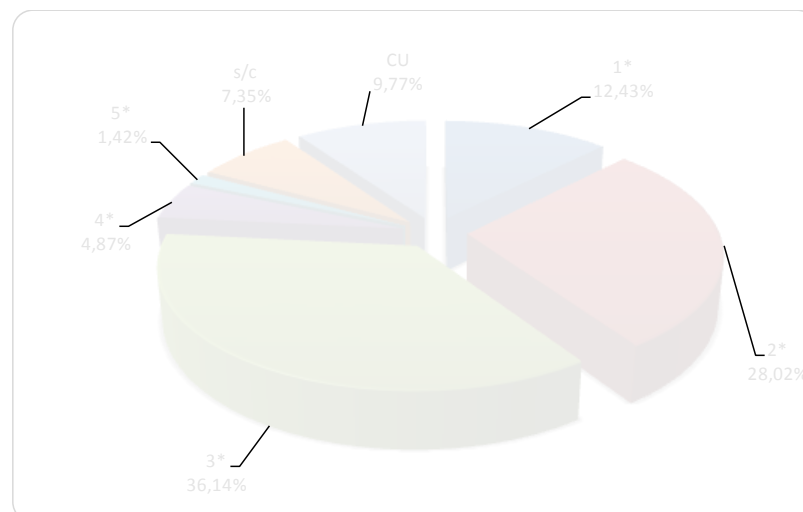
Cuadro N°1: PROVINCIA DE NEUQUÉN
 Cantidad de plazas habilitadas oficialmente
 Temporada invernal - Año 2012/2013

DESTINOS TURÍSTICOS	AÑO		Variación 2013-2012	
	2012	2013	V.A.	%
CHOS MALAL	296	296	0	0,00%
ANDACOLLO	98	98	0	0,00%
HUINGANCO	50	56	+6	+12,00%
CAVIAHUE	898	934	+36	+4,01%
COPAHUE	645	645	0	0,00%
ALUMINÉ	430	444	+14	+3,26%
SAN MARTIN DE LOS ANDES	7.166	6.830	+336	-4,69%
JUNÍN DE LOS ANDES	1.280	1.136	-144	-11,25%
VILLA LA ANGOSTURA	4.030	4.070	+40	+0,99%
VILLA PEHUENIA	782	828	+46	+5,88%
VILLA TRAFUL	235	282	+47	+20,00%
NEUQUÉN	2.559	2.770	+211	+8,25%
VILLA EL CHOCÓN	88	114	+26	+29,55%
PLOTTIER	138	138	0	0,00%
RESTO DE LAS LOCALIDADES	2.244	2.390	+146	+6,51%
TOTAL PROVINCIAL	20.939	21.031	+92	+0,44%

Fuente: Subsecretaría de turismo de la Provincia de Neuquén

Gráfico N°1: PROVINCIA DEL NEUQUÉN

Distribución de plazas ofrecidas en establecimientos habilitados según categoría
Corte al mes de Julio 2013



s/c = Establecimientos sin categoría ya que se encuentra a la espera de la asignación de la misma
 cu= establecimientos de categoría única, por ejemplo V.A.T., A.T.A, albergues, establecimientos rurales y residenciales.

Fuente: Subsecretaría de Turismo. Ministerio de Desarrollo Territorial

2- PRINCIPALES INDICADORES DEL RECESO INVERNAL 2013

Cuadro Nº2: PROVINCIA DE NEUQUÉN. CENTROS TURÍSTICOS

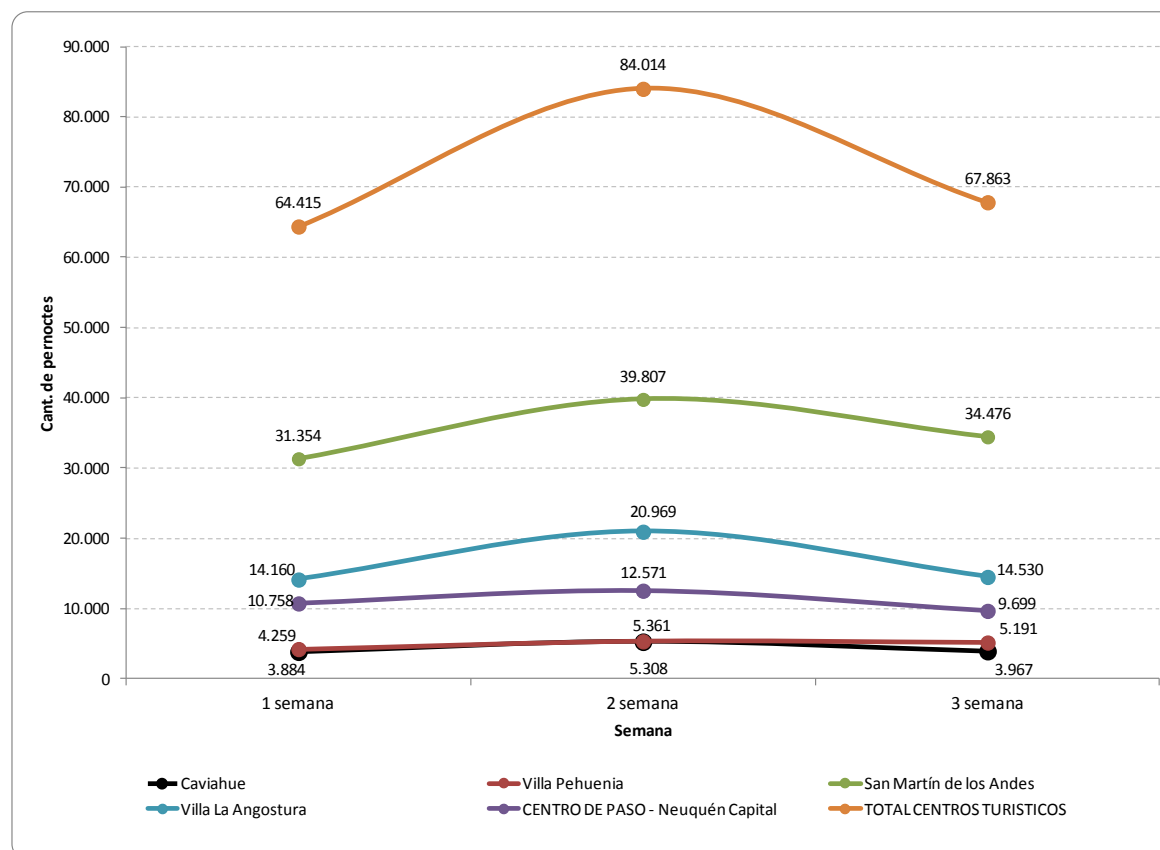
Factor de ocupación y cantidad de pernoctes registrado en establecimientos habilitados oficialmente por semana y centro turístico. Receso invernal 2013 – Del 08 al 28 de Julio

CENTRO TURÍSTICO	Plazas diarias	Factor Ocupación Promedio			Pernoctes Turísticas			TOTAL F. O.	TOTAL DE PERNOCTES
		1 semana	2 semana	3 semana	1 semana	2 semana	3 semana		
Caviahue	934	59,41%	81,18%	60,68%	3.884	5.308	3.967	67,09%	13.159
Villa Pehuenia	828	73,49%	92,49%	89,57%	4.259	5.361	5.191	85,18%	14.812
San Martín de los Andes	6.830	65,58%	83,26%	72,11%	31.354	39.807	34.476	73,65%	105.636
Villa La Angostura	4.070	49,70%	73,60%	51,00%	14.160	20.969	14.530	58,10%	49.658
TOTAL CENTROS INVERNALES	12.662	60,54%	80,61%	66,33%	53.657	71.444	58.164	68,92%	183.265
CENTRO DE PASO - Neuquén Capital	2.770	55,48%	64,83%	50,02%	10.758	12.571	9.699	56,78%	33.027
TOTAL CENTROS TURISTICOS	15.432	59,63%	77,77%	62,82%	64.415	84.014	67.863	66,74%	216.292

Fuente: Elaboración propia en base a datos suministrados por entes municipales de turismo y por la Dirección de Estadísticas de la Subsecretaría de Turismo de la Provincia del Neuquén.

Gráfico Nº2: PROVINCIA DE NEUQUÉN. CENTROS TURÍSTICOS

Cantidad de pernoctes registrado en establecimientos habilitados oficialmente por semana y centro Turístico. Receso invernal 2013 – Del 08 al 28 de Julio



Fuente: Elaboración propia en base a datos suministrados por entes municipales de turismo y por la Dirección de Estadísticas de la Subsecretaría de Turismo de la Provincia del Neuquén.

3. FACTOR DE OCUPACIÓN PROMEDIO EN ESTABLECIMIENTOS HABILITADOS OFICIALMENTE – DATOS COMPARATIVOS CON OTROS AÑOS

Cuadro N°3: PROVINCIA DE NEUQUÉN - CENTROS TURÍSTICOS
Factor de ocupación promedio en establecimientos habilitados
Receso invernal 2011/2013 – Del 08 al 28 de Julio

CENTROS TURÍSTICOS	AÑO			BALANCE			
	2011	2012	2013	2013-2011		2013-2012	
				PUNTOS	%	PUNTOS	%
Caviahue	63,16%	45,10%	67,09%	+3,93	+6,22%	+21,99	+48,76%
Villa Pehuenia	75,13%	75,07%	85,18%	10,05	+13,38%	+10,11	+13,47%
San Martín de los Andes	28,20%	59,56%	73,65%	45,46	+161,22%	+14,09	+23,66%
Villa La Angostura	(1)	60,18%	58,10%	///	///	-2,08	-3,45%
TOTAL CENTROS INVERNALES	24,56%	59,69%	68,92%	+44,36	.80,64%	+9,24	+15,47%
CENTRO DE PASO - Neuquén Capital	42,54%	50,96%	56,78%	14,24	+33,47%	+5,82%	+11,42%
TOTAL CENTROS TURÍSTICOS	27,40%	58,24%	66,74%	+39,34	.43,57%	+8,50	+14,60%

Nota: Los años 2011 y 2012 concentraron el receso invernal en cuatro semanas mientras que en el año 2013 se concentraron en 3 semanas.

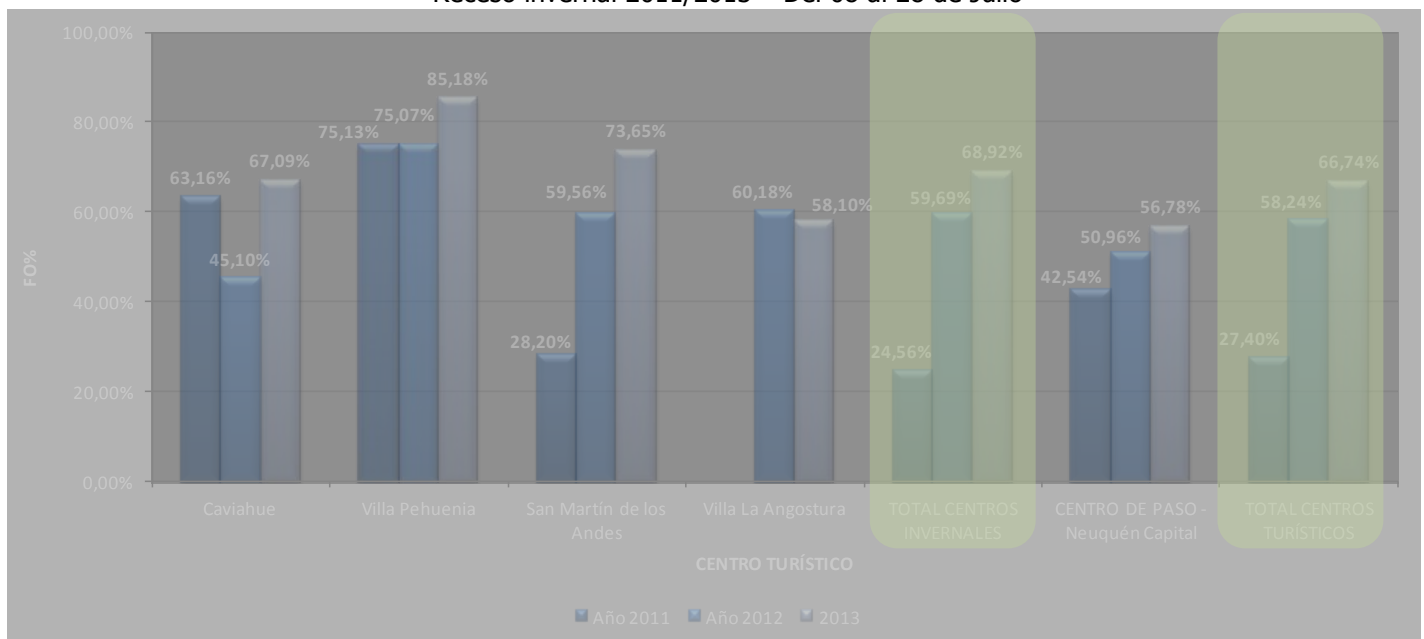
(1) Temporada afectada por la erupción del volcán Puyehue

/// dato que no se puede realizar debido a la naturaleza del cálculo.

Fuente: Elaboración propia en base a datos suministrados por entes municipales de turismo y por la Dirección de Estadísticas, Subsecretaría de Turismo de la Provincia del Neuquén.

Gráfico N°3: PROVINCIA DEL NEUQUÉN

Factor de ocupación promedio en plazas habilitadas oficialmente por centro turístico
Receso invernal 2011/2013 – Del 08 al 28 de Julio



Nota: Los años 2011 y 2012 concentraron el receso invernal en cuatro semanas mientras que en el año 2013 se concentraron en 3 semanas.

Fuente: Elaboración propia en base a datos suministrados por entes municipales de turismo y por la Dirección de Estadísticas, Subsecretaría de Turismo de la Provincia del Neuquén.

Cuadro N°4: PROVINCIA DE NEUQUÉN. CENTROS TURÍSTICOS
Factor de ocupación registrado en establecimientos habilitados oficialmente
Receso invernal 2007/2013 – Del 08 al 28 de Julio

AÑO	CENTRO TURÍSTICO				TOTAL DE CENTROS INVERNALES	CENTRO DE PASO - Neuquén Capital	TOTAL CENTROS TURÍSTICOS
	San Martín de los Andes	Villa La Angostura	VILLA PEHUENIA	CAVIAHUE			
2007	62,12%	40,04%	56,57%	73,18%	55,28%	59,06%	55,88%
2008	52,85%	38,27%	92,66%	85,96%	51,86%	56,90%	52,67%
2009	46,83%	39,85%	81,00%	71,75%	47,95%	42,49%	47,09%
2010	58,57%	46,46%	79,74%	59,36%	56,05%	54,32%	55,77%
2011	28,20%	(1)	75,13%	63,16%	24,56%	42,54%	27,40%
2012	59,56%	60,18%	75,07%	45,10%	59,69%	50,96%	58,24%
2013	73,65%	58,10%	85,18%	67,09%	68,92%	56,78%	66,74%



Mejor registro de las últimas 7 temporadas invernales



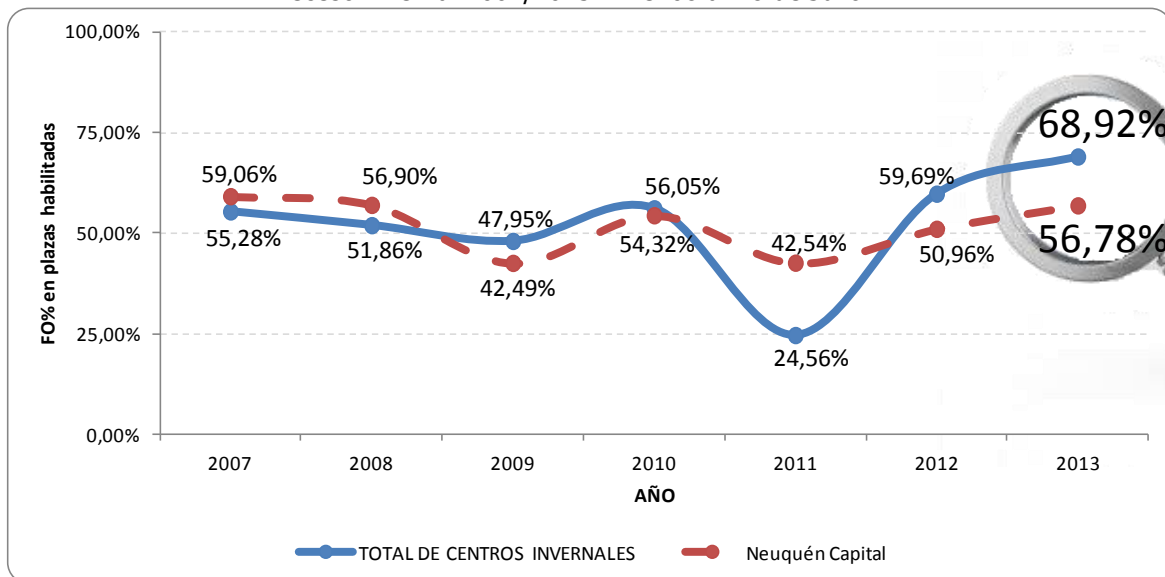
Segundo mejor registro de las últimas 7 temporadas invernales

(1) Temporada afectada por la erupción del volcán Puyehue

Nota: Desde el 2007 al 2012 el receso invernal se concentró en cuatro semanas mientras que en el año 2013 se concentró en 3 semanas.

Fuente: Elaboración propia en base a datos suministrados por entes municipales de turismo y por la Dirección de Estadísticas de la Subsecretaría de Turismo de la Provincia del Neuquén.

Gráfico N°4: PROVINCIA DE NEUQUÉN. CENTROS TURÍSTICOS
Factor de ocupación registrado en establecimientos habilitados oficialmente
Receso invernal 2007/2013 – Del 08 al 28 de Julio



Nota: Para el cálculo de los centros invernales se consideraron: Villa La Angostura, San Martín de los Andes, Villa Pehuenia y Caviahue. Desde el 2007 al 2012 el receso invernal se concentró en cuatro semanas mientras que en el año 2013 se concentró en 3 semanas.

Fuente: Elaboración propia en base a datos suministrados por entes municipales de turismo y por la Dirección de Estadísticas de la Subsecretaría de Turismo de la Provincia del Neuquén.

4. PERNOCES TURÍSTICOS REGISTRADOS EN ESTABLECIMIENTOS HABILITADOS OFICIALMENTE – DATO COMPARATIVO CON OTROS AÑOS

Cuadro Nº5: PROVINCIA DE NEUQUÉN. CENTROS TURÍSTICOS
Pernoctes turísticos registrados en establecimientos habilitados oficialmente
Receso invernal 2011/2013 – Del 08 al 28 de Julio

CENTROS TURÍSTICOS	AÑO			BALANCE			
	2011	2012	2013	2013-2011		2013-2012	
				V.A.	%	V.A.	%
Caviahue	16.536	11.340	13.159	-3.377	-20,42%	+1.819	+16,04%
Villa Pehuenia	16.009	16.438	14.812	-1.197	-7,48%	-1.626	-9,89%
San Martín de los Andes	56.865	119.506	105.636	+48.771	+85,77%	-13.870	-11,61%
Villa La Angostura	(1)	67.901	49.658	///	///	-18.243	-26,87%
TOTAL CENTROS INVERNALES	89.409	215.185	183.265	+93.856	+104,97%	-31.920	-14,83%
CENTRO DE PASO - Neuquén Capital	29.075	36.512	33.027	+3.952	+13,59%	-3.485	-9,55%
TOTAL CENTROS TURÍSTICOS	118.485	251.697	216.292	+97.807	+82,55%	-35.405	-14,07%

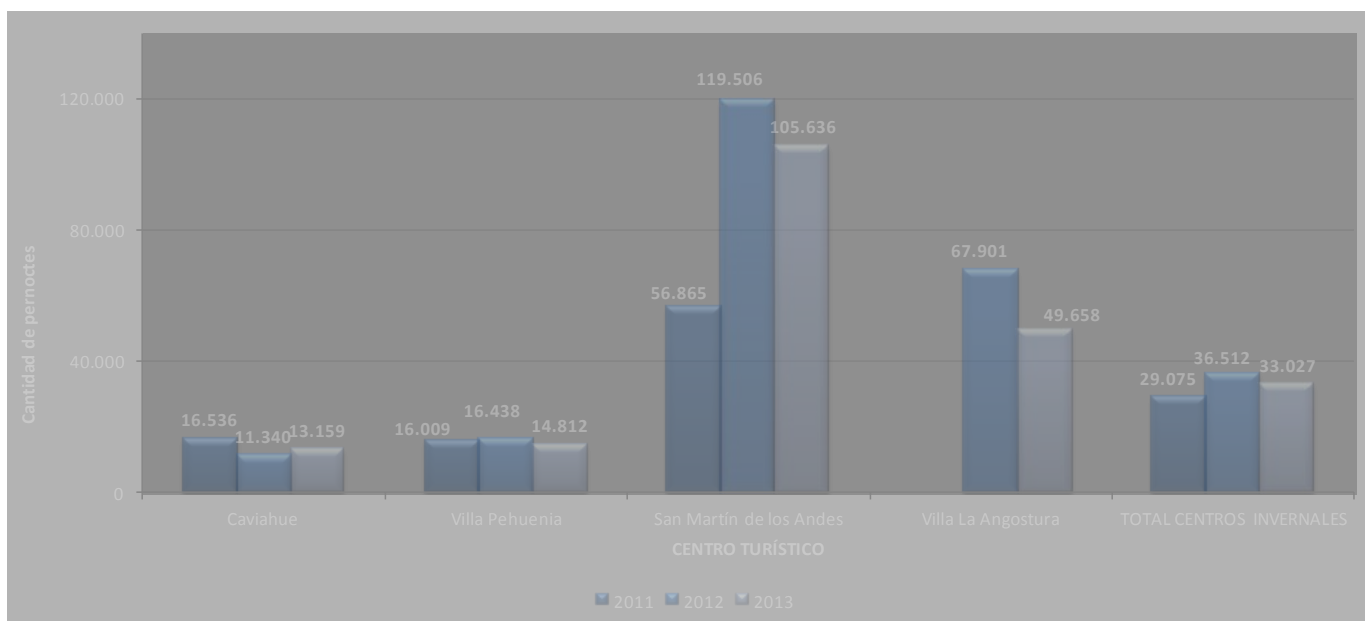
(1) Temporada afectada por la erupción del volcán Puyehue

/// Dato que no se corresponde mostrar debido a la naturaleza del cálculo

Fuente: Elaboración propia en base a datos suministrados por entes municipales de turismo y por la Dirección de Estadísticas de la Subsecretaría de Turismo de la Provincia del Neuquén.

Gráfico Nº4: PROVINCIA DEL NEUQUÉN

Cantidad de pernoctes registrados en plazas habilitadas oficialmente por centro turístico
Receso invernal 2011/2013 – Del 08 al 28 de Julio



Nota: En la temporada invernal 2011, Villa La Angostura estuvo afectada por la erupción del volcán Puyehue

Fuente: Elaboración propia en base a datos suministrados por entes municipales de turismo y por la Dirección de Estadísticas de la Subsecretaría de Turismo de la Provincia del Neuquén.

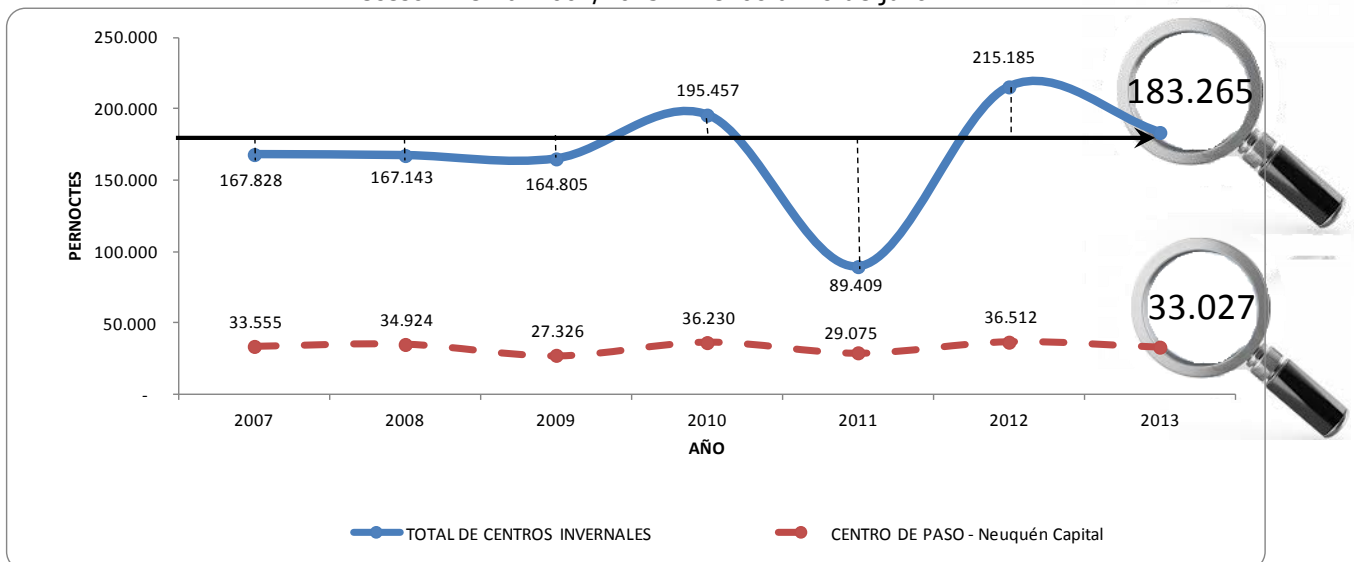
Cuadro Nº6: PROVINCIA DE NEUQUÉN. CENTROS TURÍSTICOS
Cantidad de pernóctes registrados en establecimientos habilitados oficialmente
Receso invernal 2007/2013 – Del 08 al 28 de Julio

AÑO	CENTRO TURÍSTICO				TOTAL DE CENTROS INVERNALES	CENTRO DE PASO - Neuquén Capital	TOTAL CENTROS TURÍSTICOS
	San Martín de los Andes	Villa La Angostura	VILLA PEHUENIA	CAVIAHUE			
2007	108.002	39.834	7.349	12.643	167.828	33.555	201.383
2008	94.116	41.671	13.907	17.449	167.143	34.924	202.067
2009	90.772	43.795	13.563	16.675	164.805	27.326	192.131
2010	109.177	53.326	18.443	14.511	195.457	36.230	231.687
2011	56.865	(1)	16.009	16.536	89.409	29.075	118.485
2012	119.506	67.901	16.438	11.340	215.185	36.512	251.697
2013	105.636	49.658	14.812	13.159	183.265	33.027	216.292

(1) Temporada afectada por la erupción del volcán Puyehue

Fuente: Elaboración propia en base a datos suministrados por entes municipales de turismo y por la Dirección de Estadísticas de la Subsecretaría de Turismo de la Provincia del Neuquén.

Gráfico Nº5: PROVINCIA DE NEUQUÉN. CENTROS TURÍSTICOS
Cantidad de pernóctes registrados en establecimientos habilitados oficialmente
Receso invernal 2007/2013 – Del 08 al 28 de julio



Nota: Para el cálculo de los centros invernales se consideraron: Villa La Angostura, San Martín de los Andes, Villa Pehuenia y Caviahue

Fuente: Elaboración propia en base a datos suministrados por entes municipales de turismo y por la Dirección de Estadísticas de la Subsecretaría de Turismo de la Provincia del Neuquén.

CRONOGRAMA DE RECESO ESCOLAR Temporada Invernal - Años 2011/2013

SEMANA	AÑO		
	2011	2012	2013
1º	2 Provincias: Córdoba y Sante Fé	1 Provincia: Córdoba	0 Provincias:
2º	19 Provincias: Córdoba, Entre Ríos, La Pampa, Mendoza, Neuquén, Río Negro, Santa Fé, Corrientes, Chubut, Formosa, Jujuy, Misiones, Salta, San Luis, La Rioja, San Juan, Santiago del Estero, Tierra del Fuego, Tucuman.	12 Provincias: Córdoba, Chubut, Corrientes, Formosa, La Pampa, La Rioja, Mendoza, San Juan, San Luis, Tierra del Fuego, Tucumán y Neuquén.	12 Provincias: Chubut, Córdoba, La Rioja, Mendoza, Neuquén, Río Negro, San Juan, San Luis, Santa Cruz, Santa Fé, Corrientes, Tucuman.
3º	20 Provincias: Entre Ríos, La Pampa, Mendoza, Neuquén, Río Negro, Corrientes, Chubut, Formosa, Jujuy, Misiones, Salta, San Luis, La Rioja, San Juan, Santiago del Estero, Tierra del Fuego, Tucuman, Catamarca, Chaco, Buenos Aires, Santa Cruz, Capital Federal y Gran Buenos Aires.	22 Provincias: Chubut, Corrientes, Formosa, La Pampa, La Rioja, Mendoza, Río Negro, San Juan, San Luis, Tierra del Fuego, Tucumán y Neuquén. Buenos Aires, Catamarca, Chaco, Ciudad de Buenos Aires, Entre Ríos, Jujuy, Misiones, Salta, Santa Cruz, Santa Fé y Santiago del Estero	23 Provincias: Chubut, Córdoba, La Rioja, Mendoza, Neuquén, Río Negro, San Juan, San Luis, Santa Cruz, Santa Fé, Catamarca, Chaco, Buenos Aires, CABA, Corrientes, Entre Ríos, Formosa, Jujuy, La Pampa, Misiones, Salta, Santiago del Estero, Tierra del Fuego, Tucumán.
4º	4 Provincias: Catamarca, Chaco, Buenos Aires, Santa Cruz, Capital Federal y Gran Buenos Aires.	11 Provincias: Buenos Aires, Río Negro, Catamarca, Chaco, Ciudad de Buenos Aires, Entre Ríos, Jujuy, Misiones, Salta, Santa Cruz, Santa Fé y Santiago del Estero	13 Provincias: Catamarca, Chaco, Buenos Aires, CABA, Corrientes, Entre Ríos, Formosa, Jujuy, La Pampa, Misiones, Salta, Santiago del Estero, Tierra del Fuego, Tucumán.

Fuente: Ministerio de Educación de Nación.

FINAL DE LA TEMPORADA ALTA INVERNAL

Periodo: del 08 al 28 de Julio

INDICADORES DE LOS CENTROS INVERNALES: Villa Pehuenia, Villa La Angostura, San Martín de los Andes y Caviahue

TOTAL DE PERNOCTES: 183.265

TOTAL DE TURISTAS: 33.749

FACTOR DE OCUPACIÓN EN PLAZAS: 68,92%

INGRESOS GENERADOS EN CONCEPTO DE GASTO TURÍSTICO: \$352.320.952

Durante las tres semanas de vacaciones, que se extendieron desde el 08 al 28 de julio y según información obtenida a través de los entes municipales de turismo de **San Martín de los Andes, Villa La Angostura, Villa Pehuenia y Caviahue**, en los establecimientos habilitados oficialmente, se registró un factor de ocupación promedio que alcanzó el **68,92%**, si se compara este indicador con el registrado durante la temporada invernal 2012, lo supero en +9,24 puntos. Este es uno de los indicadores que permiten analizar arbitrariamente la temporada, ya que entre ambos recesos invernales existió una gran diferencia en la extensión del mismo. En 2012, el receso se distribuyó en 4 semanas (del 02 al 29 de Julio) mientras que en 2013 se utilizaron únicamente 3 semanas (del 08 al 28 de Julio). Igualmente, la cantidad de camas noches vendidas no fue mucho menor (-14,07%, -31.920 pernoctes menos), considerando que se le resta una semana al acumulado de la temporada.


Según datos aportados por la Dirección de Estadística de la Subsecretaría de Turismo de la Provincia del Neuquén, la Provincia cerró el periodo vacacional de invierno 2013, que se extendió desde el 08 al 28 de Julio, con un total de **183.265 camas/noches vendidas** y más de **33.749 turistas** que han generando un ingreso, en concepto de gasto turístico, que ronda los **\$352.320.952**. Cabe recordar, que no son incluidos en el presente análisis la oferta de tipo informal y segundas residencias de cada destino.



Específicamente los centros turísticos vivieron la temporada de la siguiente manera:

San Martín de los Andes: Se vendieron en total 105.636 camas/noches, el factor de ocupación en plazas alcanzó un 73,65%, superando en +14,09 puntos al de la temporada invernal pasada.

Entre el 08 y 28 de Julio de 2013 visitaron al cerro Chapelco 87.057 esquiadores, su máximo registró lo obtuvo el día 18 de Julio con 6.014 esquiadores.



Villa La Angostura: En el proceso de recuperación este centro turístico se encuentra muy bien encaminado, se mantuvo en los niveles de ocupación de la temporada pasada, alcanzando entre el 08 y el 28 de Julio de este año un factor de ocupación del 58,10%. En total se vendieron 49.658 camas/noches.

Si se tiene en cuenta la falta de nieve como una variable importante de la temporada invernal, se puede afirmar que es una temporada que cerró con éxito. Esto hace suponer que se encuentra encaminada la recuperación post volcán, y que los principales indicadores están aumentando los promedios a un buen ritmo.

Villa Pehuenia: en total se vendieron 14.812 camas/noches, representando una ocupación promedio en plazas del 85,18%, este último indicador supero en +10,11 puntos al registro de la última temporada.

Caviahue: Registró un factor de ocupación promedio en plazas de 67,09%, en total se vendieron 13.159 camas/noches. El factor de ocupación superó en +21,99 puntos y los pernóctes en +16,04% (+1.819 pernóctes) a los registros de la temporada alta invernal 2012.

Por su parte, **Neuquén Capital:** Centro de paso por excelencia que posee a provincia, registró una ocupación promedio en plazas de 56,78%, siendo +5,82 puntos mayor al registro de la temporada 2012. En total se vendieron 33.027 camas/noches.